

Änderung Schutzverordnung

Albertschwilerbach, Umlegung auf Parzelle 2179
Abschnitt GN10 km 0.430 bis km 0.520

Schutzverordnung nach Art. 1 Abs. 3 Bst. c PBG

Situation 1:500

Mitwirkung von / bis

vom Stadtrat beschlossen am

Stadtpäsident

Stadtschreiberin

Öffentlich aufgelegt von / bis

Parlamentspräsident

Stadtschreiberin



Genehmigt vom Amt für Raumentwicklung und Geoinformation am

Der Amtsleiter









Projektverfasser	Projekt:	ecma Gez.	Bg Kontr.	20.11.2025 Datum	D1650 - 3.012 Plan Nr.
	Änderungen:				Reg. Nr.
Gruner AG Taastrasse 1, CH-9113 Degersheim T: +41 71 372 50 10, F: +41 71 372 50 19 Web: www.gruner.ch		ecma Gez.	Bg Kontr.	20.11.2025 Datum	45 / 105 Plangrösse

Legende Schutzverordnung

Festlegungen

Natur- und Landschaftsschutz			
	Hecke, Feld- und Ufergehölz	HFUG	aufheben
	Hecke, Feld- und Ufergehölz	HFUG	neu

Hinweise

	Einzelbaum	EBG	
	Hecke, Feld- und Ufergehölz	HFUG	bestehend
	Bauten		
	Verkehrsflächen		
	Gewässer		offen
	Gewässer		eingedolt
	Umlegung Alberschwilerbach Parzelle 2179		Drittprojekt projektiert
	Neubau Stall Parzelle 2179		Drittprojekt projektiert

PLAN NR. D1650 - 3.012		Version		a	b	c
		Datum	20.11.2025			
CAD-Plat : CAD1650/33_Auftragsges333 planenS_012_Schwerentwurf ne4_25112025		Gezeichnet	ecma / ck			
Format:	Massstab:	Geprüft	ck			
45 / 105	1 : 500	Freigabe	Bg			

